

## INFORME DIARIO DE MONITOREO DE MEDIOS\*

\*Vigilancia basada en eventos de interés epidemiológico mediante el monitoreo de medios abiertos de comunicación locales y nacionales.

### Reporte de eventos:

Amenaza	Tema	Medio	Fecha	Resumen	Liga	Prioridad
Biológico	Covid-19	El sol de Cuernavaca	12 octubre 2020	El aumento de la actividad comercial y con ello la movilidad, además de la relajación de las medidas sanitarias de auto cuidado pudieron haber detonado el incremento de casos de Covid-19 en la última semana, ya que durante los 29 días que inició el semáforo color amarillo se han contabilizado 724 personas infectadas, es decir, que se han infectado en promedio 24 personas por día y han fallecido casi 4 cada 24 horas.	<a href="https://www.elsoldecuernavaca.com.mx/local/en-morelos-repunta-covid-19-en-semaforo-amarillo-5880587.html">https://www.elsoldecuernavaca.com.mx/local/en-morelos-repunta-covid-19-en-semaforo-amarillo-5880587.html</a>	Bajo
Biológico	Covid-19	El sol de Cuernavaca	12 octubre 2020	Así lo advirtió el Comité Municipal de Contingencia Covid-19 (CMCC-19) por lo que propone que el Ayuntamiento de Cuernavaca reinicie operativos de vigilancia y cierre de negocios y comercios que no cumplan con las medidas de protección.	<a href="https://www.elsoldecuernavaca.com.mx/local/en-morelos-preocupa-incremento-de-casos-y-hospitalizaciones-por-covid-19-5878519.html">https://www.elsoldecuernavaca.com.mx/local/en-morelos-preocupa-incremento-de-casos-y-hospitalizaciones-por-covid-19-5878519.html</a>	Bajo
Biológico	Covid-19	Diario de Morelos	13 octubre 2020	Ante un alarmante incremento en las cifras de personas hospitalizadas, en aislamiento y nuevos casos de contagios en la semana que terminó, el Comité Municipal de Contingencia COVID-19 (CMCC-19) propone que el Ayuntamiento de Cuernavaca reinicie operativos de vigilancia y cierre de negocios y comercios que no cumplan con la protección.	<a href="https://www.diariodemorelos.com/noticias/aumento-en-casos-de-covid-19-pone-en-alerta-cuernavaca">https://www.diariodemorelos.com/noticias/aumento-en-casos-de-covid-19-pone-en-alerta-cuernavaca</a>	Bajo
Biológico	Covid-19	Diario de Morelos	13 octubre 2020	En los últimos días la ciudadanía ha "relajado" las medidas sanitarias para la contención del COVID-19, consideraron autoridades de la Coordinación Estatal de Protección Civil, por ello seguirán aplicando visitas en todos los municipios. De acuerdo a los reportes que ha generado el 'Convoy Unidos por Morelos ante el COVID-19', en varios sitios registran concentración de personas incumpliendo las medidas de salud.	<a href="https://www.diariodemorelos.com/noticias/constata-proteccion-civil-cuernavaca-relajacion-de-medidas">https://www.diariodemorelos.com/noticias/constata-proteccion-civil-cuernavaca-relajacion-de-medidas</a>	Bajo
Biológico	Covid-19	La Jornada	13 octubre 2020	Cuernavaca registra un alarmante incremento en las cifras de personas hospitalizadas, en aislamiento y nuevos casos de contagios por Covid19, reconocieron integrantes del Comité Municipal, quienes pidieron al Ayuntamiento reinicie operativos de vigilancia y cierre de negocios y comercios que no cumplan con las medidas de protección, en el entendido que el riesgo mayor se puede observar en tiendas de abarrotes, tortillerías, panaderías y otros expendios pequeños de colonias populares, donde la gente entra y sale sin cubre-bocas, así como las chelerías.	<a href="https://www.lajornadamorelos.com.mx/sociedad-y-justicia/2020/10/13/28958/bajar-cortinas-nuevo-ante-el-rebote-por-casos-covid">https://www.lajornadamorelos.com.mx/sociedad-y-justicia/2020/10/13/28958/bajar-cortinas-nuevo-ante-el-rebote-por-casos-covid</a>	Bajo



SERVICIOS  
DE SALUD



<http://ssm.gob.mx>



Servicios de Salud Morelos



@MorelosSalud

## INFORME DE RIESGOS METEOROLOGICOS

**Fuente:** Servicio Meteorológico Nacional de México, CONAGUA.

### LLUVIAS PUNTUALES MUY FUERTES EN VERACRUZ, OAXACA, CHIAPAS Y QUINTANA ROO.

Para hoy, el **frente frío No. 6** se localizará sobre el norte y noreste del territorio nacional, interaccionará con un **canal de baja presión** que se extenderá sobre el occidente del Golfo de México, ocasionando potencial de lluvias fuertes a puntuales muy fuertes acompañadas de actividad eléctrica en el oriente y centro del país. Mientras que, la **onda tropical No. 40** recorrerá el sur del país, en combinación con el ingreso de **humedad de ambos océanos**, provocarán chubascos y lluvias fuertes acompañadas de descargas eléctricas sobre el sur y sureste de México, además de lluvias puntuales muy fuertes en Quintana Roo. Por su parte, la **zona de baja presión con potencial ciclónico** al sur de las costas de Baja California Sur y **Vórtice de baja presión** sobre el Mar de Cortes y porción media de la Península de Baja California, favorecerán lluvias en el occidente de México y porción media y sur de Baja California Sur. Así como posibles trombas marinas en el Mar de Cortes. Finalmente, se mantendrá ambiente frío por la mañana con temperaturas mínimas por debajo de los 5°C y heladas matutinas en zonas altas de la Mesa del Norte y la Mesa Central.

**Las lluvias podrían acompañarse de descargas eléctricas, posible caída de granizo y fuertes rachas de viento durante las tormentas, además de incremento en los niveles de ríos y arroyos, desbordamientos, deslaves e inundaciones en zonas bajas.**

#### Pronostico de Precipitación:

**Intervalos de chubascos (5.1 a 25 mm) en:** Durango, Sinaloa, Zacatecas, Aguascalientes, Guanajuato, Guerrero, **Morelos**, Ciudad de México, Estado de México, Tlaxcala y Yucatán.

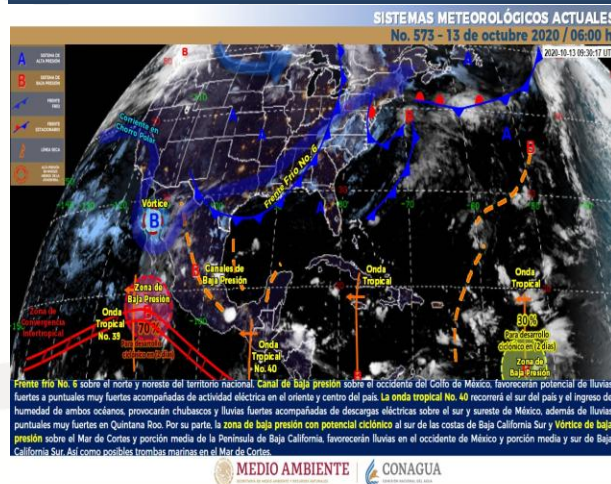
#### Pronostico de Temperaturas Máximas:

**Temperaturas máximas de 35°C a 40°C:** Baja California Sur, Nuevo León, Tamaulipas, Sinaloa, Nayarit, Michoacán, Guerrero, Oaxaca, Campeche, Yucatán y Quintana Roo.

#### Pronostico en región Mesa Central:

Cielo nublado por la tarde con lluvias puntuales fuertes en Querétaro, Hidalgo y Puebla e intervalos de chubascos en Guanajuato, **Morelos** y Tlaxcala. Ambiente frío por la mañana y caluroso por la tarde. Viento de dirección variable de 15 a 30 km/h.

#### IMAGEN DE SATELITE



SERVICIOS  
DE SALUD



<http://ssm.gob.mx>



Servicios de Salud Morelos



@MorelosSalud

## INFORME DE MONITOREO VOLCÁNICO Y SISMOLÓGICO

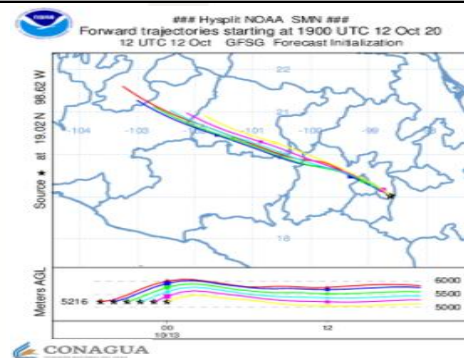
**Fuente:** Servicio Sismológico Nacional, UNAM. / Centro nacional de Prevención de Desastres (CENAPRED)-SEGOB, SENEAM-SCT y NOAA.

En las últimas 24 horas, mediante el sistema de monitoreo del volcán Popocatepetl se identificaron **119 exhalaciones acompañados por emisiones de gases volcánicos y en ocasiones ligeras cantidades de ceniza.** Adicionalmente, se registraron **421 minutos de tremor.**

NIVEL DE ALERTA	SEMAFORO	AMARILLO-FASE 2	RECOMENDACIONES PARA LA FASE AMARILLO FASE 2
	<b>Incremento de actividad:</b> <ul style="list-style-type: none"> <li>Pluma de vapor de agua y gas</li> <li>Ligera caída de ceniza en áreas cercanas</li> <li>Caída de fragmentos incandescentes</li> <li>Crecimiento y destrucción de domos de lava</li> <li>Posibilidad de flujos piroclásticos por explosiones</li> <li>Flujos de lodo o escombros de corto alcance</li> </ul>		<ol style="list-style-type: none"> <li>Continuar con el radio de seguridad de 12 km, por lo que la permanencia en esa área no está permitida.</li> <li>Controlar el tránsito entre Santiago Xalitzintla y San Pedro Nexapa, vía Paso de Cortés.</li> <li>A las autoridades de Protección Civil, mantener sus procedimientos preventivos, de acuerdo con sus planes operativos.</li> <li>A la población se le recomienda elevar la atención a los avisos de las autoridades de su localidad y se exhorta a no acercarse al volcán, y mucho menos al cráter.</li> <li>Mantenerse fuera de cañadas ante posibles flujos de lodo, principalmente en temporada de lluvias.</li> </ol>

### PRONOSTICO DE CAIDA DE CENIZA

En caso de una exhalación de ceniza volcánica, **el pronóstico de trayectoria hacia el noroeste** (6, simulando exhalación cada siguiente hora) a su paso por la zona oeste del estado de Puebla; zona sureste, centro y noroeste del Estado de México; zona este, noreste, norte y noroeste de la Ciudad de México, para las primeras 12 horas de pronóstico (14:00 a las 02:00 hora local). Posteriormente para las últimas 12 horas de pronóstico, (02:00 a las 14:00 hora local del día siguiente), las trayectorias continúan sobre la zona noroeste del Estado de México; zona noreste del estado de Michoacán; zona sureste, sur y suroeste del estado de Guanajuato; zona este y noreste del estado de Jalisco y zona sur del estado de Zacatecas.



SISMOS	ÚLTIMO SISMO	SISMOS RECIENTES
	<p>Se registró sismo de magnitud de <b>4.0 grados</b> Richter, a las 06:28:40 hrs con localización del epicentro a 120 km al suroeste de J Rodriguez Clara, Veracruz.</p> <p><b>NO PERCEPTIBLE EN EL ESTADO DE MORELOS.</b></p>	<p>TIEMPO DEL CENTRO DE MÉXICO</p> <p>FECHA: 2020-10-13</p> <p>HORA: 06:28:40</p> <p>MAGNITUD: 4.0</p> <p>EPICENTRO</p> <p>LATITUD: 17.68°</p> <p>LONGITUD: -95.26°</p> <p>LOCALIZACIÓN: 37 KM AL SURESTE DE J RODRIGUEZ CLARA, VERACRUZ</p> <p>PROFUNDIDAD: 120 KM</p>
REPORTE DE DAÑOS A LA POBLACION		
PROTECCIÓN CIVIL	Sin reporte de daños a la población ni a la infraestructura en salud.	







**MORELOS**  
2018 - 2024



**Fecha:** 13 de octubre del 2020  
**Semana Epidemiológica:** 42  
**Área:** Coordinación de Vigilancia Epidemiológica, **UIES.**

## INFORME DE TEMPERATURAS Y CALIDAD DEL AIRE

**Fuente:** Comisión Estatal de Agua (CEAGUA)

ICA	CALIDAD DEL AIRE	PROTEJA SU SALUD
0-50	Buena	No se anticipan impactos a la salud cuando la calidad del aire se encuentra en este intervalo.
51-100	Moderada	Las personas extraordinariamente sensitivas deben considerar limitación de los esfuerzos físicos excesivos y prolongados al aire.
101-150	Dañina a la salud de los grupos sensitivos	Los niños adultos activos, y personas con enfermedades respiratorias tales como el asma, deben evitar los esfuerzos físicos excesivos y prolongados al aire.
151-200	Dañina a la salud	Los niños adultos activos, y personas con enfermedades respiratorias tales como el asma, deben evitar los esfuerzos físicos excesivos y prolongados al aire libre; las demás personas, especialmente los niños, deben limitar los esfuerzos excesivos y prolongados al aire libre.
201-300	Muy dañina a la salud	Los niños adultos activos, y personas con enfermedades respiratorias tales como el asma, deben evitar todos los esfuerzos excesivos al aire libre; las demás personas, especialmente los niños, deben limitar los esfuerzos físicos excesivos al aire libre.
300+	Arriesgado	

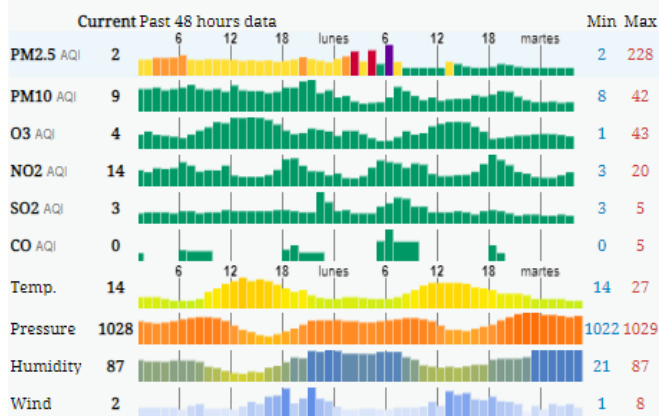
### CALIDAD DEL AIRE CUERNAVACA, MORELOS.

Estación de Monitoreo Cuernavaca Centro, Morelos

**10**

**Bueno**

Actualizado el martes 4:00  
Primary pollutant: pm10



### PRONOSTICO DE TEMPERATURAS POR MUNICIPIO

Municipio	Máx	Mín	Municipio	Máx	Mín
Amacuzac	31°	14°	Puente de Ixtla	34°	17°
Axochiapan	33°	17°	Temixco	33°	16°
Ayala	33°	18°	Tepalcingo	32°	17°
Cuautla	27°	14°	Tepoztlán	27°	15°
Cuernavaca	28°	16°	Tlaltizapan	29°	18°
Huitzilac	20°	8°	Tlalquitenango	34°	18°
Jiutepec	30°	14°	Zacatepec	31°	19°
Jojutla	34°	19°	Zacualpan de Amilpas	25°	14°

### TEMPERATURAS MAXIMAS Y MINIMAS, ÚLTIMAS 24 HRS

#### Mínimas

Huitzilac	20° 8°
Tetela del Volcán	21° 11°
Totolapan	22° 12°
Ocuituco	23° 12°

#### Máximas

Tlaquitenango	34° 18°
Jojutla	34° 19°
Axochiapan	33° 17°
Zacatepec	31° 19°



SERVICIOS  
DE SALUD



<http://ssm.gob.mx>



Servicios de Salud Morelos



@MorelosSalud

Calle Gustavo Gómez Azcárate No. 205, Col. Lomas de la Selva  
C.P. 62270, Cuernavaca, Morelos. Tel.: 318 84 50.

## INFORME DE MONITOREO EPIDEMIOLÓGICO

**Fuente:** Jurisdicciones Sanitarias del estado de Morelos.

### JURISDICCION SANITARIA I:

- SIN EVENTOS EXTRAORDINARIOS.

### JURISDICCION SANITARIA II:

- SIN EVENTOS EXTRAORDINARIOS.

### JURISDICCION SANITARIA III:

- SIN EVENTOS EXTRAORDINARIOS.



SERVICIOS  
DE SALUD



<http://ssm.gob.mx>



Servicios de Salud Morelos



@MorelosSalud